

Thème 2

Les Inuits, le peuple du Nord

Une société encore très traditionnelle qui se modernise peu à peu.

- 1 Observe la carte. Les territoires en couleur sont habités par des Inuits. Un seul de ces territoires se trouve au Québec. Lequel?

Le Nunavik.

Le Grand Nord du Canada aujourd'hui



L'inuksuk est un point de repère pour les habitants du Grand Nord.

HD

Le territoire ancestral

Il y a plus de 35 000 ans, une vaste plaine herbeuse, appelée la Béringie, s'étendait de la Sibérie à l'Alaska. Sur cette terre, il y avait des mammouths, des bisons, des bœufs musqués et des caribous. C'est en poursuivant ces animaux que les ancêtres des Inuits et des Premières Nations sont passés de l'Asie à l'Amérique.

Contrairement aux Premières Nations, les Inuits sont restés au nord de la ligne des arbres, c'est-à-dire là où les arbres ne poussent plus. Les Inuits sont nomades. Ils se déplacent à la recherche de nourriture dans un environnement très hostile. Au fil de milliers d'années, ils s'adaptent à la vie du nord.

Le savais-tu?

Les Inuits ont longtemps été appelés Eskimos, ce qui signifie « mangeurs de viande crue ». Comme ils n'aimaient pas ce terme, ils l'ont changé pour Inuits, qui signifie « hommes » dans leur langue.

Aujourd'hui, la Béringie fait place au détroit de Béring.



Vers 1800, les Inuits habitent le Grand Nord, la région arctique de l'Amérique du Nord. Ce territoire s'étend sur plus de 6000 kilomètres, du détroit de Béring jusqu'à l'est du Groenland. Les Inuits vivent dans les deux zones climatiques les plus froides du Canada : la zone arctique et la zone subarctique.

- 2 Comment les ancêtres des Inuits et des Premières Nations sont-ils passés d'Asie en Amérique ?

Ils sont passés d'Asie en Amérique par la Béringie, en poursuivant des animaux (mammouths, bisons, bœufs musqués et caribous).

► Le milieu de vie



La **zone arctique** se situe à la hauteur du 60° parallèle*. Les hivers très rigoureux sont suivis d'une courte saison de dégel. En été, les températures moyennes sont de 5 °C et, en hiver, elles sont de -25 °C. Le **pergélisol** couvre la région entière, ce qui rend toute activité agricole impossible. Les seules plantes qui poussent sous ce climat sont les lichens, les mousses et les arbres nains. Dans la toundra arctique, on trouve des ours polaires, des caribous, des lièvres, des renards arctiques et des lemmings. Les eaux de cette région foisonnent de poissons et de mammifères marins, comme les phoques ou les morses.

Un peu plus au sud, dans la **zone subarctique**, le climat est à peine plus clément. En été, les nuits sont fraîches. Même en juillet, le jour, les températures ne dépassent pas 10 °C. En janvier, la température moyenne est de -20 °C. Comme le pergélisol ne couvre qu'une partie de la zone subarctique, la végétation y est plus variée. Des conifères, comme l'épinette noire et le mélèze, y poussent. Le caribou, le saumon et la truite de l'Arctique y sont également plus nombreux.

Les zones arctique et subarctique



Un renard arctique.



Un lemming, petit rongeur des régions boréales.

Pergélisol:
couche du sol qui est gelée en permanence.



Dans la zone subarctique, on trouve des conifères.

*Au besoin, consultez la carte de la page 131 pour situer le 60° parallèle.



3 Remplis le tableau à l'aide des informations du texte ci-dessus.

	Zone arctique	Zone subarctique
a) Température moyenne	Hiver: -25 °C. Été: 5 °C.	Hiver: -20 °C. Été: 10 °C.
b) Végétation	Toundra arctique: lichens, mousses et arbres nains.	Conifères: épinettes noires et mélèzes.
c) Faune	Ours polaires, caribous, lièvres, renards arctiques, lemmings, phoques et morses.	Caribous, saumons et truites de l'Arctique.

► Le partage du territoire

Au moment de la Confédération canadienne, en 1867, toutes les communautés inuites vivent sur la vaste Terre de Rupert. Ce territoire appartient à la Compagnie de la Baie d'Hudson. Le gouvernement canadien achète ce territoire en 1870 et négocie des ententes avec les milliers d'Autochtones qui y vivent. Une grande partie de la Terre de Rupert prend alors le nom de Territoires du Nord-Ouest. À cette époque, le gouvernement ne croit pas utile de négocier des ententes territoriales avec les Inuits. Ceux-ci conservent leur mode de vie nomade. Ils ont peu de contacts avec le reste des Canadiens, y compris les Québécois.

Jusqu'au milieu du 20^e siècle, les Inuits se déplacent d'un campement à l'autre à la recherche du gibier qui se trouve plus au sud. Pendant les longs mois de l'hiver arctique, ils vivent dans des igloos et, durant les courts mois de l'été, ils vivent dans des tentes faites de peaux d'animaux.



Un rassemblement d'Inuits dans la toundra.

HD



HD

Un igloo.

4 Complète la phrase suivante.

Au moment de la Confédération, en , toutes les communautés inuites vivent sur la vaste , qui appartient alors à la .

5 Coche les énoncés qui sont vrais.

- a) Pendant la majeure partie de l'année, les Inuits vivent dans des tentes faites en peaux d'animaux.
- b) L'appellation *Eskimos* n'est pas appréciée de la population inuite.
- c) Les Inuits habitent les régions les plus froides du Canada.
- d) Traditionnellement, les Inuits sont nomades.
- e) Le gouvernement canadien a signé des ententes territoriales avec les Inuits.



Le Nunavik, le Nunavut et les Territoires du Nord-Ouest

Au début des années 1950, les Inuits vivent dans une grande pauvreté. Le gouvernement canadien les incite donc à abandonner leur mode de vie traditionnellement nomade pour devenir sédentaires. Il leur fournit des habitations dans des villages et leur construit des écoles, des installations médicales, des aéroports et des commerces modernes. L'adaptation à ce nouveau mode de vie est cependant très difficile pour les Inuits.

Au cours des décennies qui suivent, les gouvernements du Québec et du Canada signent des ententes avec les Inuits afin de reconnaître leurs droits ancestraux et territoriaux.



HD

Le village de Salluit, dans le détroit d'Hudson.

Nunavik*

En 1975, les Inuits du nord du Québec signent un traité avec le gouvernement québécois. Ce traité établit leurs droits de propriété sur le territoire qu'ils habitent. Ce territoire sera appelé Nunavik. Il représente le tiers de la superficie de la province.



Territoires du Nord-Ouest*

Les Inuits qui vivent dans la partie ouest de l'Arctique canadien ont négocié des ententes territoriales avec le gouvernement du Canada et celui des Territoires du Nord-Ouest. Grâce à ces ententes, ils peuvent exploiter les riches réserves de pétrole et de gaz de la mer de Beaufort.

Nunavut*

En 1976, les Inuits de l'est et du centre de l'Arctique canadien proposent la création d'un nouveau territoire : le Nunavut. Ce mot signifie « notre terre » en langue inuite. Le Nunavut occupe une partie des Territoires du Nord-Ouest. Il devient officiellement un territoire du Canada le 1^{er} avril 1999. Sa superficie représente un cinquième du pays.



*Au besoin, consulte la carte complète de la page 131 pour situer ces trois territoires.



6 Écris le nom du territoire qui correspond à chaque énoncé.

a) Ce territoire représente le cinquième de la superficie du Canada.



Nunavut.

b) Ce territoire représente le tiers de la superficie du Québec.



Nunavik.

c) Ce territoire se trouve dans la partie ouest de l'Arctique canadien.



Territoires du Nord-Ouest.

II Le savais-tu?

À l'époque où la pêche à la baleine est pratiquée de façon intensive, les communautés inuites sont, à l'occasion, en contact avec des pêcheurs de baleines. Ces derniers apportent sur leurs bateaux des biens de consommation, mais ils transmettent aussi des maladies contagieuses. Les Inuits ne possèdent aucune immunité naturelle contre ces maladies et en meurent facilement. Ainsi, la population inuite de l'ouest de l'Arctique canadien passe d'environ 2500 personnes en 1850 à 150 personnes en 1910.

La population

Les Inuits ne sont pas soumis à la Loi sur les Indiens, qui réglemente la vie des Premières Nations depuis 1876. Il n'y a donc pas de réserves sur le territoire inuit. Les villages inuits qui s'y trouvent sont considérés comme n'importe quelle autre municipalité au Canada.

Au moment du recensement canadien de 1981, la population inuite compte 25 400 personnes et représente 5 % de la population autochtone canadienne. On trouve un peu plus de 4000 Inuits au Nunavik et environ 15 000 au Nunavut. La population inuite est jeune. Plus de 40 % des Inuits ont moins de 15 ans, 60 % ont moins de 25 ans et seulement 2,4 % sont âgés de plus de 65 ans. L'espérance de vie des Inuits est inférieure à la moyenne canadienne.

Leur territoire, éloigné des grandes villes du sud du pays, et leur mode de vie ancestral expliquent pourquoi les Inuits se mêlent très peu aux autres peuples. Au Nunavik, quatorze villages sont

éparpillés sur 2500 kilomètres de côtes, le long de la baie d'Hudson et de la baie d'Ungava. Chaque village possède un conseil, constitué d'un maire et de conseillers élus tous les deux ans. Quelques centaines d'Inuits sont toujours nomades et vivent en dehors des communautés sédentarisées.

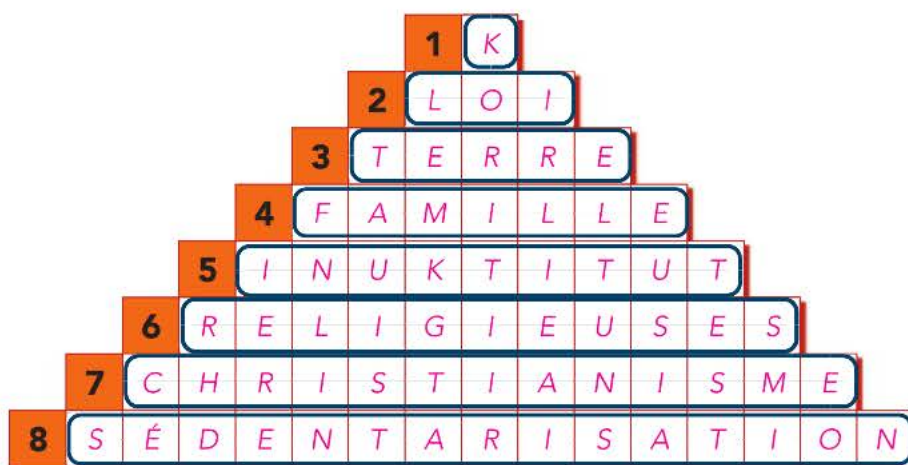
Les villages inuits du Nunavik dans les années 1980



7 Indique si les énoncés suivants sont vrais ou faux.

	Vrai	Faux
a) Les Inuits sont soumis à la Loi sur les Indiens.	<input type="checkbox"/>	<input checked="" type="checkbox"/>
b) Chacun des villages inuits du Nunavik possède un conseil de village.	<input checked="" type="checkbox"/>	<input type="checkbox"/>
c) Les villages où vivent les Inuits ne sont pas des réserves et sont considérés comme n'importe quelle autre municipalité au Canada.	<input checked="" type="checkbox"/>	<input type="checkbox"/>
d) Au Canada, les Inuits sont aussi nombreux que les Premières Nations.	<input type="checkbox"/>	<input checked="" type="checkbox"/>
e) L'espérance de vie des Inuits est plus basse que la moyenne canadienne.	<input checked="" type="checkbox"/>	<input type="checkbox"/>
f) Tous les Inuits sont sédentaires.	<input type="checkbox"/>	<input checked="" type="checkbox"/>

8 Complète la pyramide en trouvant les réponses aux énoncés.



- 1 La première lettre du nom de la commission scolaire responsable de l'enseignement primaire et secondaire ainsi que de l'éducation des adultes au Nunavik.
- 2 Au Nunavik, la _____ précise que l'enseignement doit se donner dans la langue maternelle des Inuits pendant les trois premières années du primaire.
- 3 Selon la tradition, la société inuite est une société de chasseurs qui entretiennent des liens puissants avec la _____ et l'environnement.
- 4 La _____ est au cœur de la culture inuite ancestrale.
- 5 La langue parlée par les Inuits est l'_____.
- 6 Les liens puissants des Inuits avec la terre et l'environnement se reflètent dans les croyances _____ ancestrales.
- 7 Au tournant du 20^e siècle, des missionnaires catholiques et protestants convertissent les Inuits au _____.
- 8 La _____ des Inuits a un effet important sur leur vie communautaire: le réseau d'entraide familiale se brise.

II Le savais-tu?

Les Inuits appellent Qallunats les premiers hommes venus du sud, ce qui veut dire littéralement « gros sourcils ». En effet, la barbe et les poils de ces hommes étonnent beaucoup les Inuits. Aujourd'hui, le terme Qallunat désigne n'importe quelle personne qui n'est pas inuite.

Les activités économiques

► La chasse, un moyen de survie


Avant leur sédentarisation, les Inuits possèdent très peu de biens. Certaines familles ont un kayak ou un traîneau et des chiens, ce qui leur permet de se déplacer et de chasser plus facilement.

La principale préoccupation des communautés inuites est la survie. Les animaux qui se trouvent sur leur territoire sont chassés pour subvenir aux besoins de la communauté. Par exemple, les Inuits chassent les mammifères marins, en particulier le phoque, qu'ils attrapent au **harpon**. La chair du phoque est la base de leur alimentation. Ils utilisent sa peau pour fabriquer des vêtements et des lanières de cuir, alors que son huile leur est utile pour se chauffer et s'éclairer. Parmi les mammifères terrestres, le caribou est le plus important et le plus utilisé. Mais aujourd'hui, il est disparu du Grand Nord et ne se retrouve plus que dans les régions plus au sud.

► La traite des fourrures


Dans la première moitié du 20^e siècle, la fourrure du renard arctique est très recherchée dans les pays occidentaux. Des centres de traite permettent aux chasseurs inuits d'échanger leurs fourrures. Mais au début des années 1950, ces fourrures sont de moins en moins en demande.



HD  Vers 1920, le kayak est un des rares biens de la famille inuite.

Harpon : instrument muni d'un long crochet pour pêcher ou chasser.



HD  Aujourd'hui, les Inuits se déplacent en motoneige.

9 Complète les phrases suivantes.

- a) La a longtemps été la principale préoccupation des Inuits.
- b) Les Inuits chassent pour subvenir aux besoins de la .
- c) Les biens qu'ils possèdent, un ou un traîneau et des , leur permettent de se déplacer.

10 Donne trois raisons qui expliquent pourquoi le phoque est un animal très apprécié des Inuits.

- *C'est la base de leur alimentation.*
- *Ils fabriquent des vêtements et des lanières de cuir avec sa peau.*
- *Ils utilisent son huile pour se chauffer et s'éclairer.*

11 Quelle activité économique a connu un essor durant la première moitié du 20^e siècle ?

La traite des fourrures, celle du renard arctique en particulier.

HD



Le principal moyen de transport dans l'Arctique est l'avion.

► Le développement des communications

Le marché de la fourrure s'effondre au début des années 1950. La venue des industries minière et pétrolière transforme le mode de vie des Inuits. L'absence de routes est l'un des plus grands défis à surmonter pour rompre l'isolement des communautés inuites du Grand Nord. Il n'existe aucun réseau routier dans cette région du Canada. Une grande partie de ce territoire est recouvert de pergélisol, ce qui empêche la construction de routes. Les seuls moyens de relier les villages nordiques aux autres régions sont le bateau et, surtout, l'avion.

II Le savais-tu?

Depuis les années 1950, il existe dans le monde entier un véritable engouement pour l'art et l'artisanat inuits. De nombreux Inuits peuvent ainsi vivre des revenus de leur production.



► L'art et l'artisanat

Baucoup d'Inuits sont des artistes. Les activités artistiques et artisanales représentent une source importante de revenus. On estime que ces activités rapportent une vingtaine de millions de dollars par année aux artistes inuits.

12 Pourquoi n'existe-t-il aucun réseau routier dans le Grand Nord canadien?

Le pergélisol, qui recouvre une grande partie de ce territoire, empêche la construction de routes.

13 Quels moyens de transport permettent de relier les villages nordiques aux autres régions?

Le bateau et, surtout, l'avion.

14 Est-ce que l'art et l'artisanat sont des activités économiques importantes pour les Inuits? Justifie ton point de vue.

Plusieurs réponses possibles. Ex.: Oui, car ces activités sont une source importante de revenus. Elles rapportent environ vingt millions de dollars par année aux artistes.

► Le commerce et les coopératives

Dans les années 1960, les Inuits mettent sur pied des **coopératives** pour gérer eux-mêmes la vente de leurs œuvres d'art et l'importation de marchandises. Ces coopératives permettent ainsi aux Inuits de commercer directement avec le reste du pays. À cette époque, il existe des magasins coopératifs dans treize des quatorze villages inuits du Nunavik. Ces magasins importent les denrées venues du sud du pays, comme les fruits et les légumes, ou encore les viandes qu'on ne trouve pas dans le Grand Nord. L'ouverture de ces coopératives contribue à modifier profondément les habitudes alimentaires des populations inuites.

► Le tourisme, la chasse et la pêche

Les traités que les communautés inuites signent avec le gouvernement du Québec favorisent leur développement économique. En vertu de ces ententes, les populations inuites ont accès à un programme spécial destiné à soutenir leurs activités traditionnelles de chasse, de pêche et de piégeage. Ces mesures permettent également le développement de l'industrie du tourisme. Par ailleurs, les Inuits s'impliquent dans le transport aérien et dans l'industrie de la construction. Cependant, malgré tous ces efforts, la population inuite reste assez pauvre dans son ensemble.

Coopérative: association de commerçants qui se regroupent pour faire baisser les coûts de fonctionnement d'une activité économique afin d'offrir de meilleurs prix.



HD Les Inuits utilisent aujourd'hui des bateaux de pêche modernes.

- 15** Comment les Inuits ont-ils pu prendre en main la gestion de la vente de leurs œuvres d'art, de l'exportation des fourrures et de l'importation des marchandises ?

Dans les années 1960, ils ont mis sur pied des coopératives.

- 16** Observe attentivement cette photo. Nomme deux traces visibles du mode de vie traditionnel des Inuits et deux traces visibles du mode de vie moderne.

Plusieurs réponses possibles. Ex. :

a) Mode de vie traditionnel :

La façon de transporter les bébés dans le capuchon du manteau des femmes. La coupe du manteau et les broderies sur les vêtements portés par les femmes. Le pique-nique a lieu dans la toundra.

b) Mode de vie moderne :

La glacière et la boîte de conserve. Les bottes de caoutchouc et le manteau de la vieille dame assise. Les coussins. Les jeans de la maman.



HD Un pique-nique dans la toundra.



NOM: _____

DATE: _____

- 1 Nomme les trois territoires canadiens habités par les Inuits. Encerle celui qui est situé au Québec.

Le Nunavik, le Nunavut et les Territoires du Nord-Ouest.

- 2 Les Inuits vivent dans les deux zones climatiques les plus froides du Canada, la zone arctique et la zone subarctique. Relie chaque caractéristique à la bonne zone.

a) La végétation se compose de lichens, de mousses et d'arbres nains.

b) La température moyenne est de -20 °C en hiver et de 10 °C en été.

c) La température moyenne est de -25 °C en hiver et de 5 °C en été.

d) La végétation se compose de conifères, comme l'épinette noire et le mélèze.

Zone arctique

Zone subarctique

- 3 Remplis la fiche ci-dessous.

Les Inuits

Langue: Inuktitut.

Religion: Religion catholique ou protestante et croyances ancestrales.

Principaux domaines d'activité: Art et artisanat, commerce, chasse, pêche, piégeage, tourisme, transport aérien, construction, industries minière et pétrolière.



- 4 Pourquoi la presque totalité des Inuits parlent-ils encore leur langue maternelle?

Parce que leur langue est enseignée dans les écoles primaires.

De plus, leur isolement géographique ne favorise pas les contacts avec les autres Canadiens jusque dans les années 1950.

NOM: _____

DATE: _____

- 5** L'ouverture des coopératives modifie les habitudes alimentaires des Inuits. Que mangent-ils aujourd'hui qu'ils ne mangeaient pas autrefois ?

Ils mangent des fruits, des légumes et des viandes qu'on ne trouve pas dans le Grand Nord.

- 6** Indique si les énoncés suivants sur les Inuits sont vrais ou faux, puis corrige les énoncés faux.

	Vrai	Faux
a) En 1980, la population inuite est assez âgée. <i>Au recensement de 1981, la population inuite est plutôt jeune.</i>	<input type="checkbox"/>	<input checked="" type="checkbox"/>
b) Le territoire du Nunavut est plus peuplé que le territoire du Nunavik.	<input checked="" type="checkbox"/>	<input type="checkbox"/>
c) En 1980, tous les Inuits sont sédentaires. <i>Il reste quelques centaines d'Inuits qui sont encore nomades et qui ne vivent donc pas dans les villages.</i>	<input type="checkbox"/>	<input checked="" type="checkbox"/>
d) Les jeunes Inuits ne fréquentent pas l'école longtemps.	<input checked="" type="checkbox"/>	<input type="checkbox"/>
e) Traditionnellement, les Inuits s'entraident très peu. <i>L'entraide et la famille sont au cœur de leur culture ancestrale.</i>	<input type="checkbox"/>	<input checked="" type="checkbox"/>

- 7** Remplace les lettres suivantes pour former les mots qui correspondent aux définitions.

a) Langue d'usage des Inuits: **i i k n t t t u u** ► *inuktitut*

b) Qualifie le mode de vie traditionnel des Inuits:

a d e m n o ► *nomade*

c) Ce qui a fait périr la majeure partie de la population inuite au tournant du 20^e siècle: **a a d e i l m s a c e e g i n o s s t u** ► *maladies contagieuses*

d) Religion pratiquée par la majorité des Inuits de nos jours:

a c e h i i m n r s s t ► *christianisme*

e) Ce que les Inuits mettent sur pied pour gérer eux-mêmes la vente de leurs œuvres d'art: **a c e é i o o p r s t v** ► *coopératives*